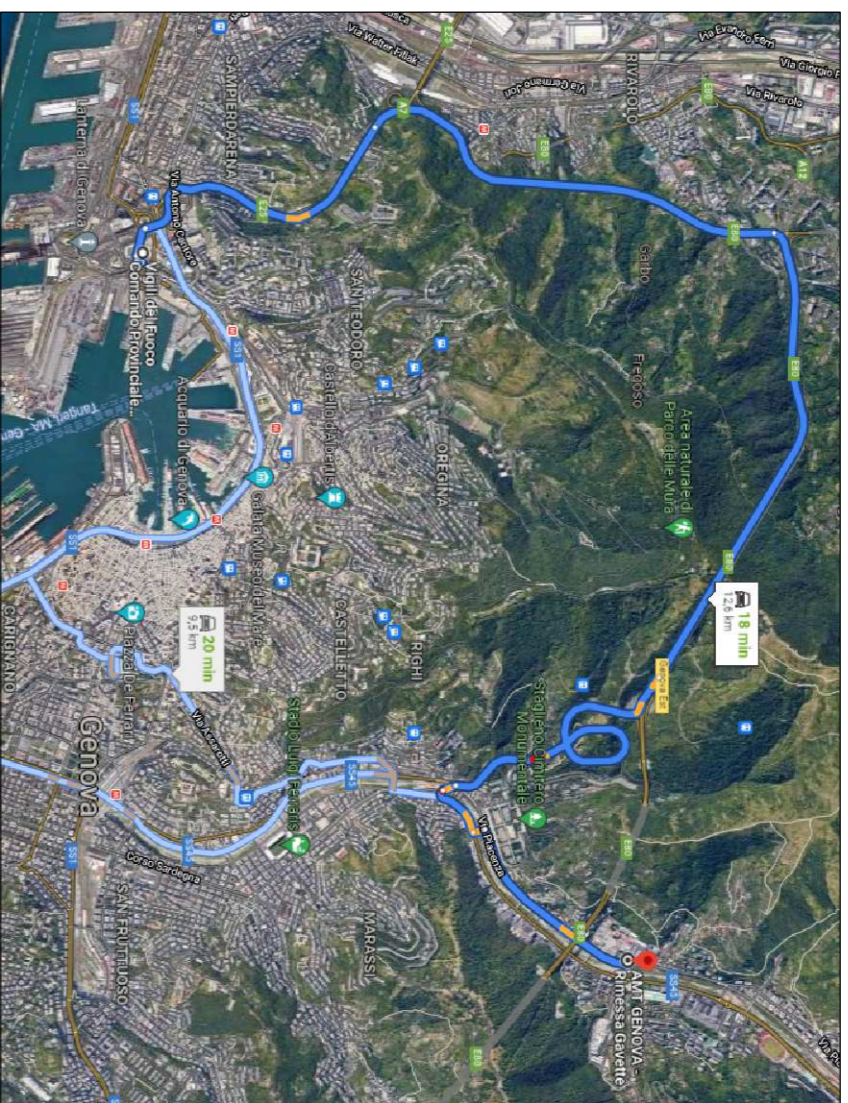
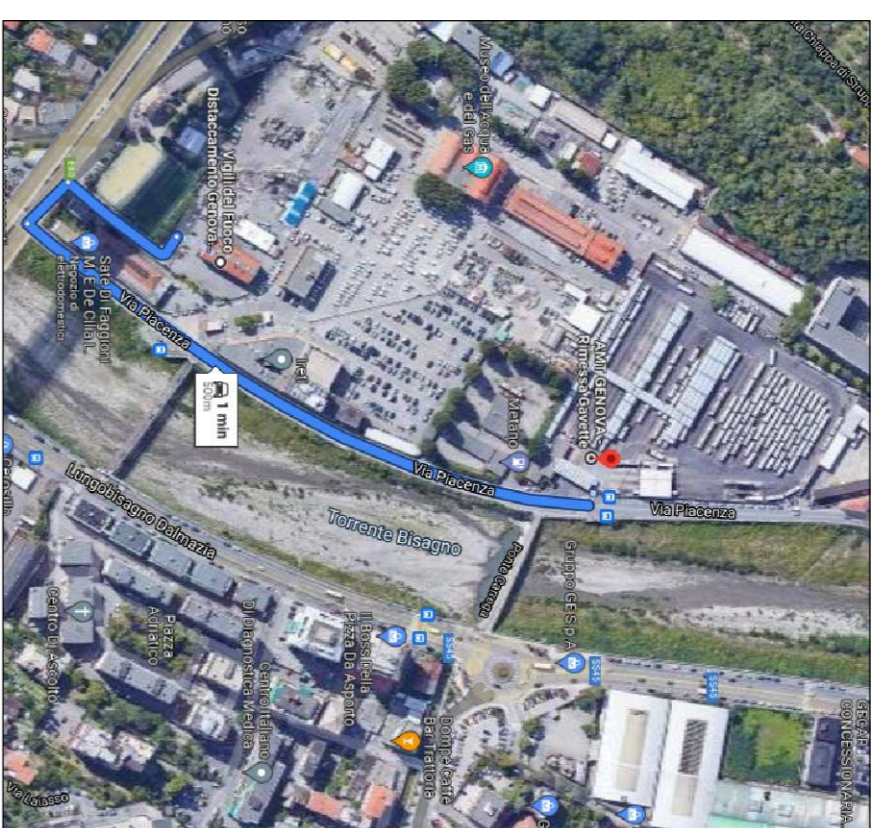


PERCORSO STRADALE
DAL COMANDO PROVVISILE DEI V.V.F. DI GENOVA, IN VIA ALBERTIZZI 2
AL DEPOSITO GAVETTE IN VIA PACEZZA 66
LUNGHEZZA PERCORSO 12,6 km
PERCORRIBILE IN CONDIZIONI NORMALI IN 18 min



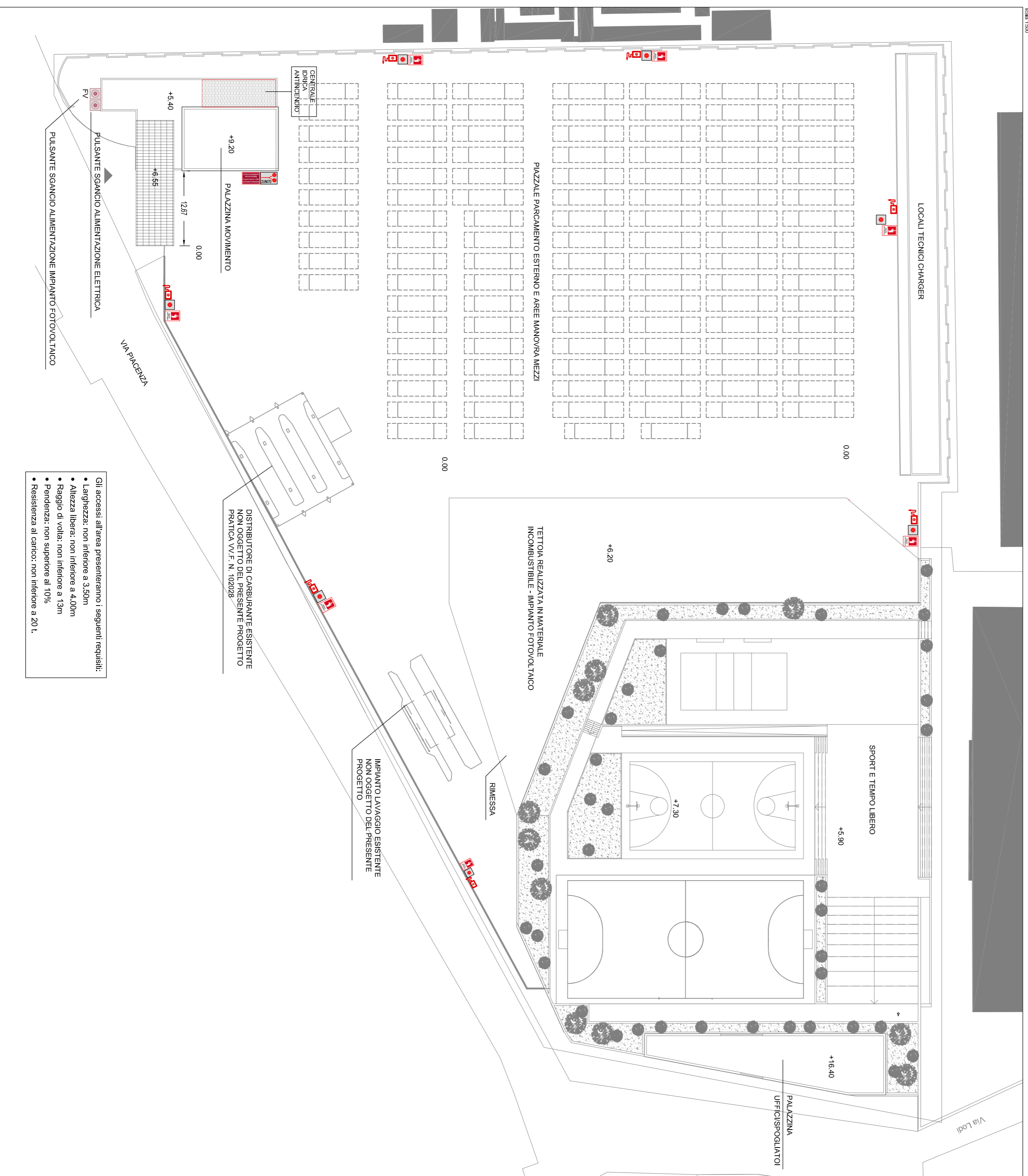
PERCORSO STRADALE
DAL DISTACCOMENTO CITTADINO GENOVA, EST DEI V.V.F. DI GENOVA IN VIA GAVETTE 50
AL DEPOSITO GAVETTE IN VIA PACEZZA 66
LUNGHEZZA PERCORSO 0,5 km
PERCORRIBILE IN CONDIZIONI NORMALI IN 1 min



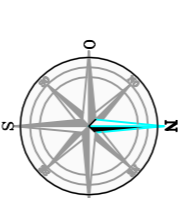
RENDERING POST REALIZZAZIONE
non in scala




PIANIMETRIA GENERALE
ACCESSI E INDIVIDUAZIONE ATTIVITÀ DPR 15/1/11



- Gli accessi all'area presenteranno i seguenti requisiti:
- Larghezza: non inferiore a 3,50m
- Altezza libera: non inferiore a 4,00m
- Raggio di svolta: non inferiore a 1,3m
- Pendenza: non superiore al 10%
- Resistenza al carico: non inferiore a 20 T.



COMITENTE:



IL RESPONSABILE UNICO DEL PROCEDIMENTO
ALBERTO BITOSSI
IL DIRETTORE ESECUTORE DEL CONTRATTO
ANTONIO ROSSA

**PROGETTAZIONE DEFINITIVA DEL SISTEMA DEGLI ASSI DI FORZA
PER IL TRASPORTO PUBBLICO LOCALE (RETE FILOVIARIA E
STRUTTURE CONNESSE)**

PROGETTAZIONE

MANDATARIA



MANDANTE



MANDANTE



MANDANTE



Società

GAVETTE
PREVENZIONE INCENDI

Planimetria Generale - Accessi V.V.F. e individuazione attività DPR 15/1/11

IL PROGETTISTA RESPONSABILE DELL'INTEGRITÀ DEL PROGETTO
Dott. Ing. Luca Bernardini

SCALA :
1:500

COMMESSA LOTTO FASE ENTE TIPO DOC. OPERA/DISCIPLINA Progr. REV.

Revis.	Descrizione	Reddito	Data	Verificato	Data	Approvato	Data	Autoforzato Data
A	Emissione	ETS	08/2021	D. Romano	08/2021	G. Pirelli	08/2021	A. Pavese
B	Revisione a seguito rapporto di verifica	ETS	10/2021	D. Romano	10/2021	G. Pirelli	10/2021	A. Pavese

Nome file

In Elab. : /